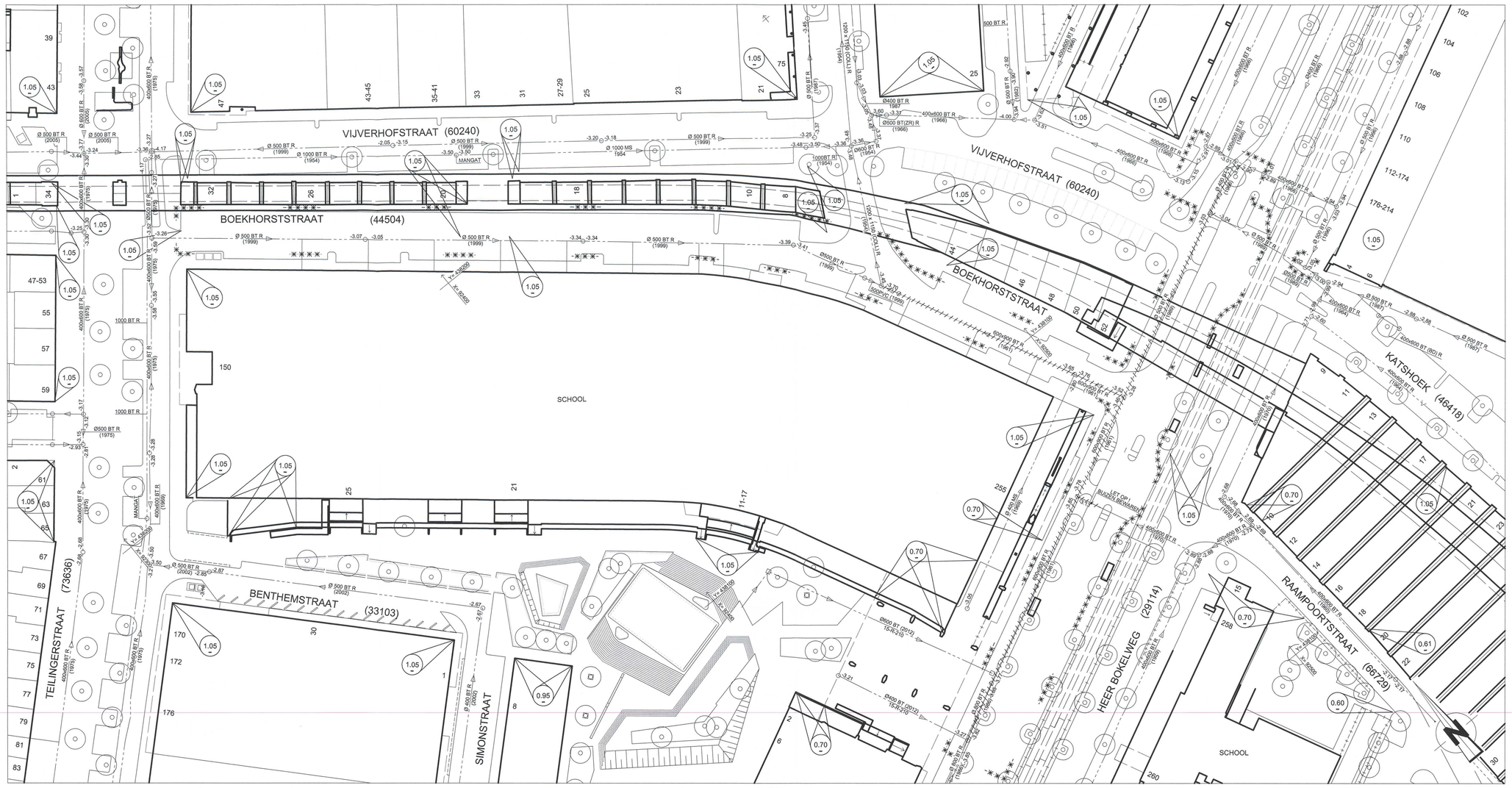

TE VERWIJDEREN SITUATIE SCHAAL 1:500

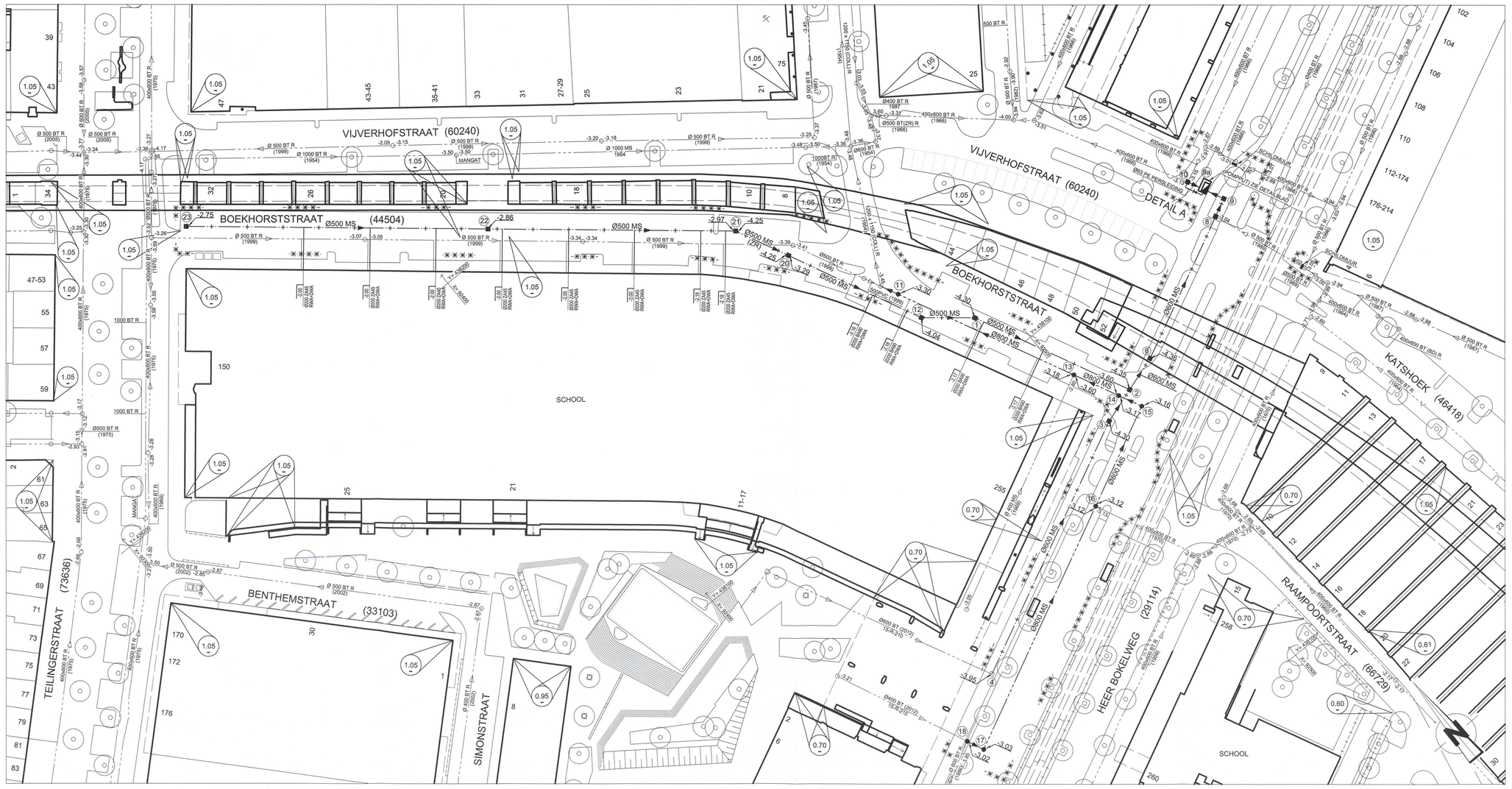

TE MAKEN SITUATIE SCHAAL 1:500

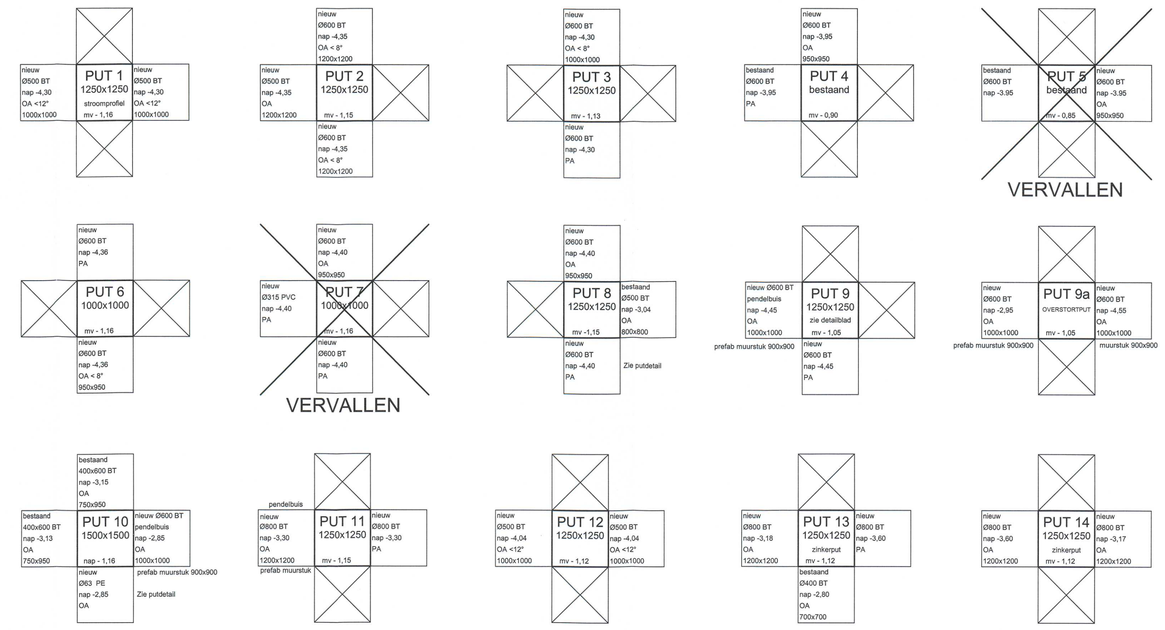

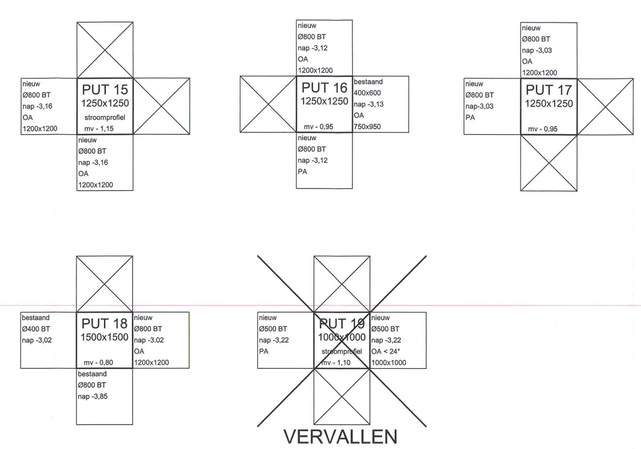

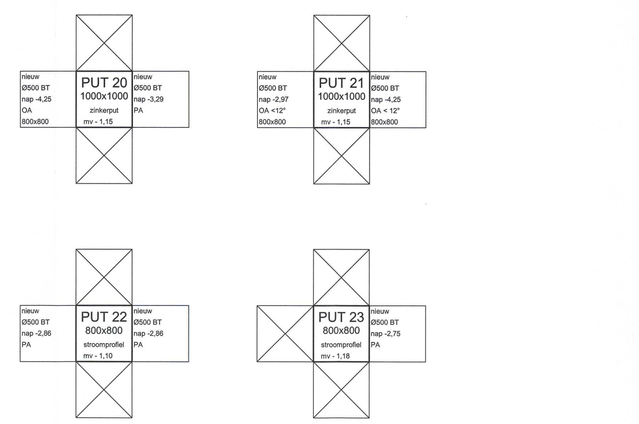

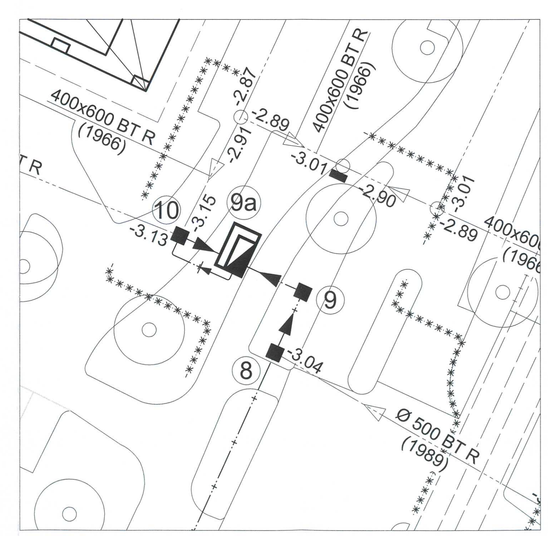

DETAIL A SCHAAL 1:200

OPMERKINGEN

MATEN IN METERS,TENZIJ ANDERS AANGEGEVEN.
HOOGTEMAATVOERING T.O.V. NAP.

TEKENINGENLIJST :

15 - R - 214 Te verwijderen en te maken situatie
15 - R - 215 Graafprofielen Landmeten
15 - R - 216 Detailblad

VERKLARING

- bestaande bestand
- best. bestand, die vervalt
- te maken bestand
- bestaand gebouw
- best. gebouw dat vervalt
- overbouwing
- nieuw gebouw (gepland)
- ab. of maatlijn met meetpunt
- heiwerk/haag
- uitgiftegrens
- vastgestelde hoogte
- rijbiljetje hoogte
- grondwatergrens
- werkgrens
- kindergrens
- water
- gras
- begroeiing
- bestaande boom
- toekomstige boom
- te verwijderen boom
- talud
- bestaande beschoeiing
- nieuwe beschoeiing
- bestaande waterkering
- best waterkering die vervalt
- nieuwe waterkering
- rijbiljetje waterkering
- leidingstrook
- spanmast RET/spanmast RET met ov
- paal voor signaalkabel/uitmast
- verkeersbord bestaand/nieuw
- geleiderail
- keerwand/damwand
- peilbuis
- bouwrijp te maken terrein
- bestaande DWA / gemengd riool met put en barrie
- te leggen DWA / gemengd riool met put
- bestaand RWA riool met put
- te leggen RWA riool met put
- te verwijderen riool
- te vervallen riool
- stroomrichting
- putnummer
- Ø 400 MS — diameter en type buis
- 74-10-R-045 (1980) — tekeningnummer en jaar van aanleg bestaand riool
- -1.00 / -1.10 / 0.90 — schouwpeil en projectpeil b.s.b.
- 0.90 — aanlegpeil b.s.b.
- 3.50 / 3.00 — bestaande maaiveldhoogte / te maken maaiveldhoogte
- 1.00 / ZA/BO/HA/BA — huisaansluiting met hoogte onderkant buis en wijze van aansluiting: =rijaansluiting 90° =rijaansluiting 45° =bovenaansluiting
- overstort
- tuiladuik
- drainagebuis
- collectermoof
- perskolding
- gemaal
- afsluiter
- S.P. -1.00 — singelpeil
- te maken afstopping

REVISIE
01.01
gelegd riool met gemeten afstand

Rooikaart : G29
Bemalingsdistrict: NOORD(06)

SITUATIE

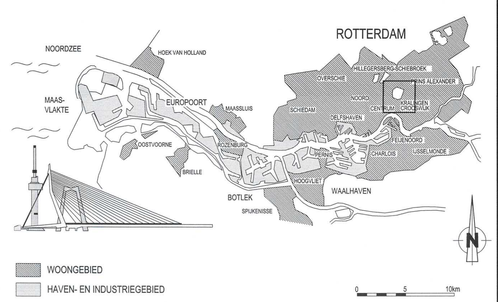

VERSIE

Versie	Omschrijving	Tekenaar	Datum
f			
e	Nota van inlichtingen	J.Wiever	15-10-2012
d	Definitief	J.Wiever	29-08-2012
c	Gemaal + overstort samengevoegd	J.Wiever	13-06-2012
b	Eerste uitgave	J.Wiever	22-05-2012
a	Concept	J.Wiever	27-02-2012

Bestandsnaam : 15-R-214E.DWG | Projectcode : | Vervolging :

Gemeente Rotterdam
Gemeentewerken
Ingenieursbureau

Galvanistraat 15
Postbus 6633
3002 AP ROTTERDAM
Telefoon : 010 489 ....
Telefax : 010 489 ....

Noord

Agniesebuurt

Heer Bokelweg / Boekhorststraat
Riolering

Te verwijderen en te maken situatie

Behoort bij : | Nummer :
Geografische code :
Formaat : A0 | Blad : | van
Schaal : 1:500 | Bladen :

Getekend : J.Wiever 24-02-2012 | Gecontroleerd : A.Langerak | Geautoriseerd : S.T.M.Ali 15-10 | Tekeningnr. : 15 - R - 214 | e

Paraaf | Paraaf/Datum | Paraaf/Datum | Wijkcode/projectcode | Soort | Volgnr. | Ver.

M:\DWR-STAD-CENTRUM\NOORD\BOEKHORSTSTRAAT RIOOL\2_VOORBEREIDING\3_PROJECTRESULTATEN\TEKENINGEN\CONCEPT